





DEPARTEMENT DU CALVADOS
COMMUNE DE FONTAINE-HENRY
PLAN LOCAL D'URBANISME



DOCUMENT GRAPHIQUE
SCHEMA DU RESEAU D'EAU POTABLE
PIECE F3-A

Ce plan est un document de référence.
Pour plus de précisions, consulter le service gestionnaire.

- LEGENDE**
-  Ouvrage de production avec traitement
 -  Réseau de la ville de Caen
 -  Poteau incendie
 -  Réseaux de distribution

ECHELLE 1/5000

Version :

Approbation

PLU approuvé par DCM du 18 décembre 2012
Le Maire,



Réalisation :

NEAPOLIS Cabinet d'Urbanisme
3 Allée du Green
14520 PORT EN BESSIN HUPPAIN
neapolis@orange.fr

